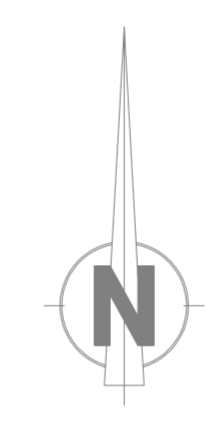
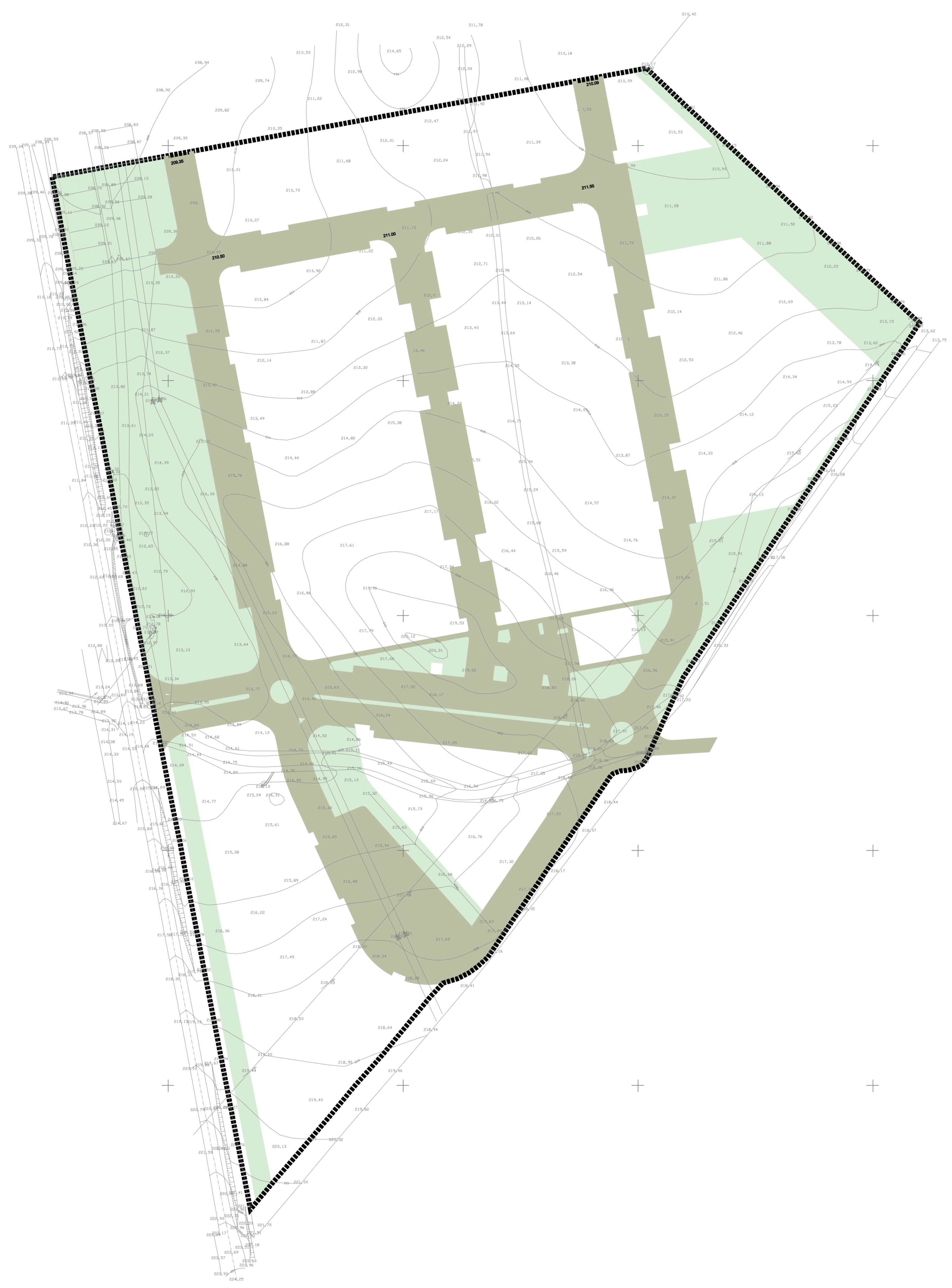


4100
P=216700




4100
P=216700

4100
P=217300

4100
P=217300



LEGENDA

-  Limite da Área de Intervenção
-  Cedência para Espaços de Uso Público
-  Cedência para Espaços Verdes

Identificação da cartografia de referência na legenda das peças gráficas do PP:
 a) Identificação da entidade proprietária da cartografia:
 Município de Castro Verde
 b) Identificação da entidade produtora e data de edição:
 Atterland Consulting Lda
 c) Símbolo cartográfico oficial e que referencia, se aplicável:
 NA
 d) Data e número de homologação e entidade responsável pela homologação, se aplicável:
 -
 e) Sistema de referência, datum e projeção cartográfica:
 PT TMS06/ETRS89
 f) Escala: geográfica: natural;
 g) Tanto na Compêndio como na Classificação, os erros de omissão e de comissão (acessos) deverão ser, quer na globalidade quer por domínio do Catálogo de Objetos referenciados a 0%.

 CÂMARA MUNICIPAL CASTRO VERDE	PLANO DE PORMENOR DA ZONA DE ATIVIDADES ECONÓMICAS DE CASTRO VERDE			
	ÁREAS DE CEDÊNCIA PARA O DOMÍNIO MUNICIPAL	Escala 1 / 1000 <small>PTM de cartografia digital v.1.0.0</small>	Data Março 2016 <small>(Edição pública)</small>	