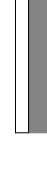










LEGENDA:

-  Faixa de Circulação Rodoviária - Arruamentos
-  Área de Circulação Pedonal - Passeios
-  Entrada Lotes
-  Estacionamento Público
-  Área de Circulação Ciclo-pedonal - Pista Ciclável
-  Espaço Verde de Enquadramento
-  Hortas Urbanas

LIMITES E OUTRAS INDICAÇÕES

-  Limite da Área de Intervenção

Identificação da cartografia de referência na legenda das peças gráficas do PP:
 a) Identificação da entidade proprietária da cartografia: Município de Castro Verde
 b) Identificação da entidade responsável pela elaboração, produção e data de edição: Associação Consultora LDA
 c) Série cartográfica oficial a que pertencem, se aplicável:
 d) Data e número de homologação e entidade responsável pela homologação, se aplicável:
 e) Sistema de referência, datum e projeção cartográfica:
 f) Escala gráfica:
 g) Exatidão posicional (métrica):
 Tanto na Computação como na Classificação, os erros de omissão e de comissão (excesso) deverão ser, quer na globalidade quer por domínio do Cadastro os Objectos inferiores a 5%.



CÂMARA MUNICIPAL CASTRO VERDE
PLANO DE PORMENOR DA ZONA DE ATIVIDADES ECONÓMICAS DE CASTRO VERDE

CENÁRIOS

Escala: 1/2000
 Data: março 2016
 Dec. (discussão pública)