




ÁREA SOBRIANTE

ÁREA DE INTERVENÇÃO

LEGENDA:

-  Limite do prédio original
-  Artigo Matricial Urbano 4181 C.R.P. de Castro Verde sob o registo nº 4019/20100625 Área Total 94,1 Ha
-  Limite da Área de Intervenção do PP ZAE - CV

A área de intervenção do Plano de Pormenor da Zona de Atividades Económicas de Castro Verde integra parte (cerca de 9,9 hectares) de uma propriedade única correspondente à Matriz Predial Urbana 4181, União de Freguesias de Castro Verde e Casével, concelho de Castro Verde. Descrito na Conservatória do Registo Predial de Castro Verde com o número 4019/20100625.

Identificação da cartografia de referência na legenda das peças gráficas do PP:

- a) Identificação da entidade proprietária da cartografia: Município de Castro Verde
 - b) Identificação da entidade produtora e data de edição: Associação Consultores Lda
 - c) Série cartográfica oficial a que pertence, se aplicável:
 - d) Data e número de homologação e entidade responsável pela homologação, se aplicável:
 - e) Escala de referência, datum e projeção cartográfica: PT-TM62/ETRS89
 - f) Escatido posicional temático: Plano de Pormenor da Zona de Atividades Económicas de Castro Verde
- Tendo em consideração o que na Classificação, se erros de omissão e de comissão (excesso) deverão ser, quer na globalidade quer por elemento, não deverão exceder a 0,5%.



CÂMARA MUNICIPAL CASTRO VERDE
PLANO DE PORMENOR DA ZONA DE ATIVIDADES ECONÓMICAS DE CASTRO VERDE

CADASTRO ORIGINAL	Escala	1 / 2000	Data	17 de março 2016	Des. [discussão pública]
		1 / 5000			
	PM (a série gráfica analógica = 1:1,3)				9